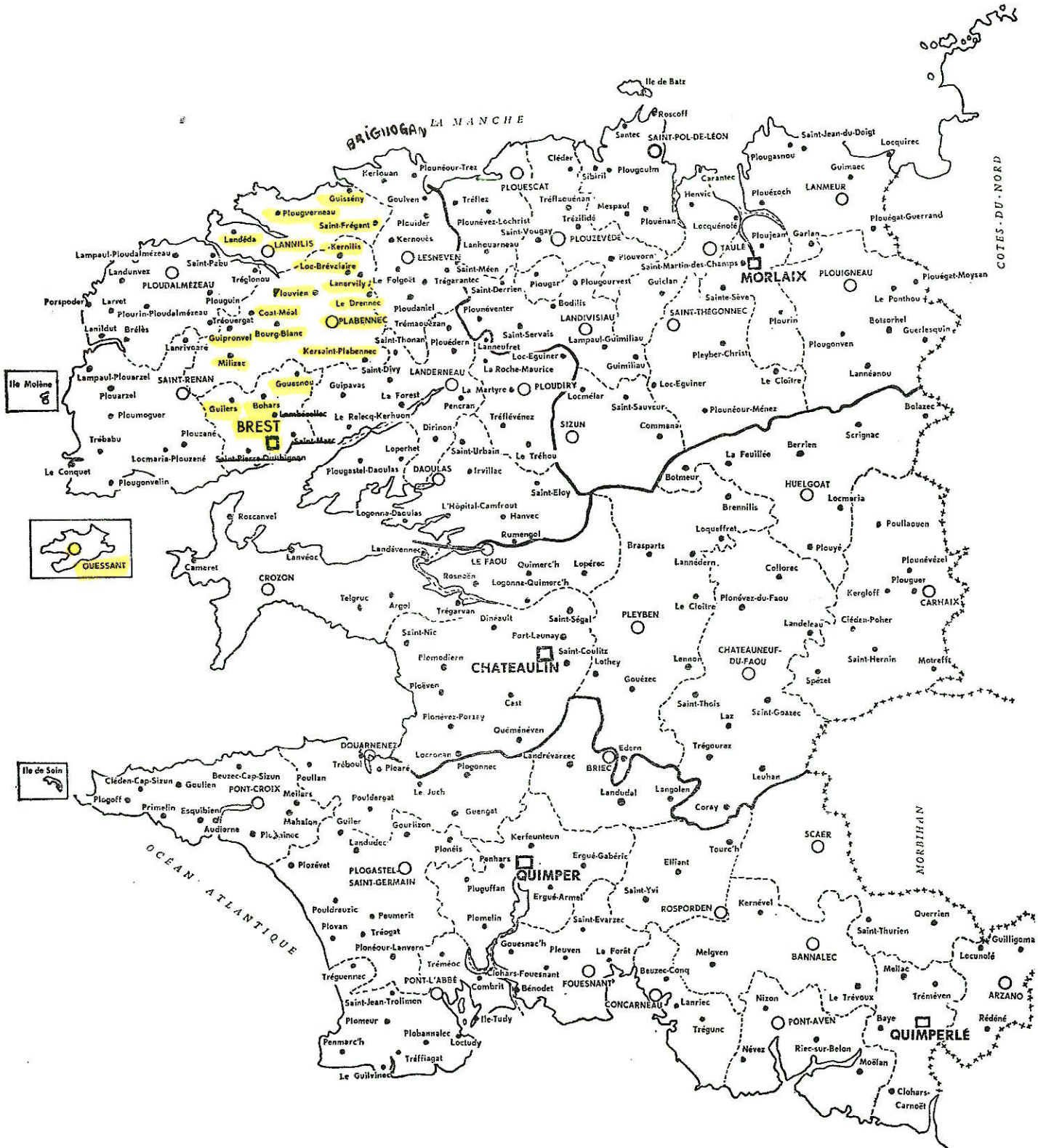


Brest 1^{er} AC

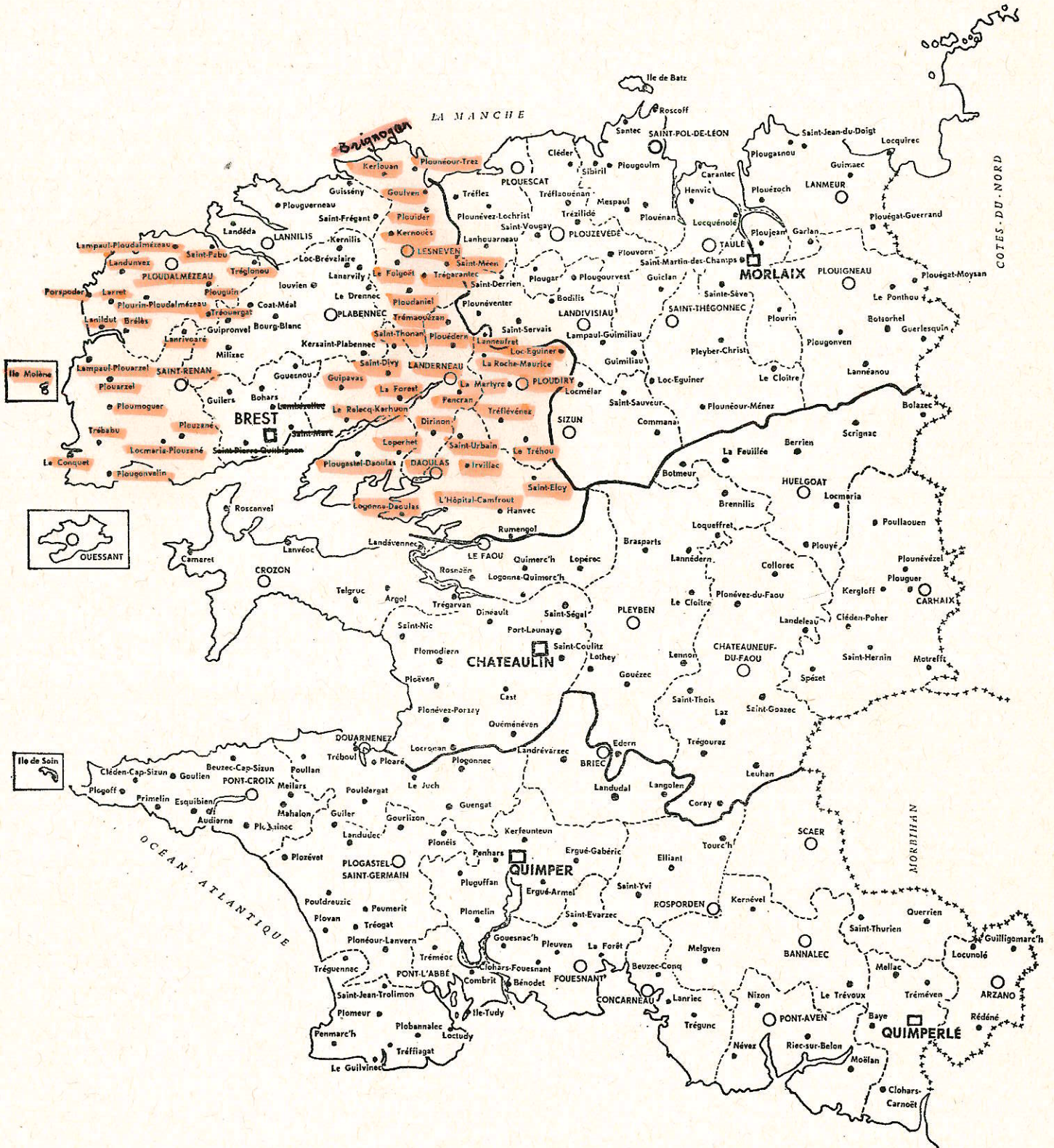
Carte n° 1

(janvier 1962 - juillet 1964)



Brest & AC
 (janvier 1962 - juillet 1964)

Carte n° 2

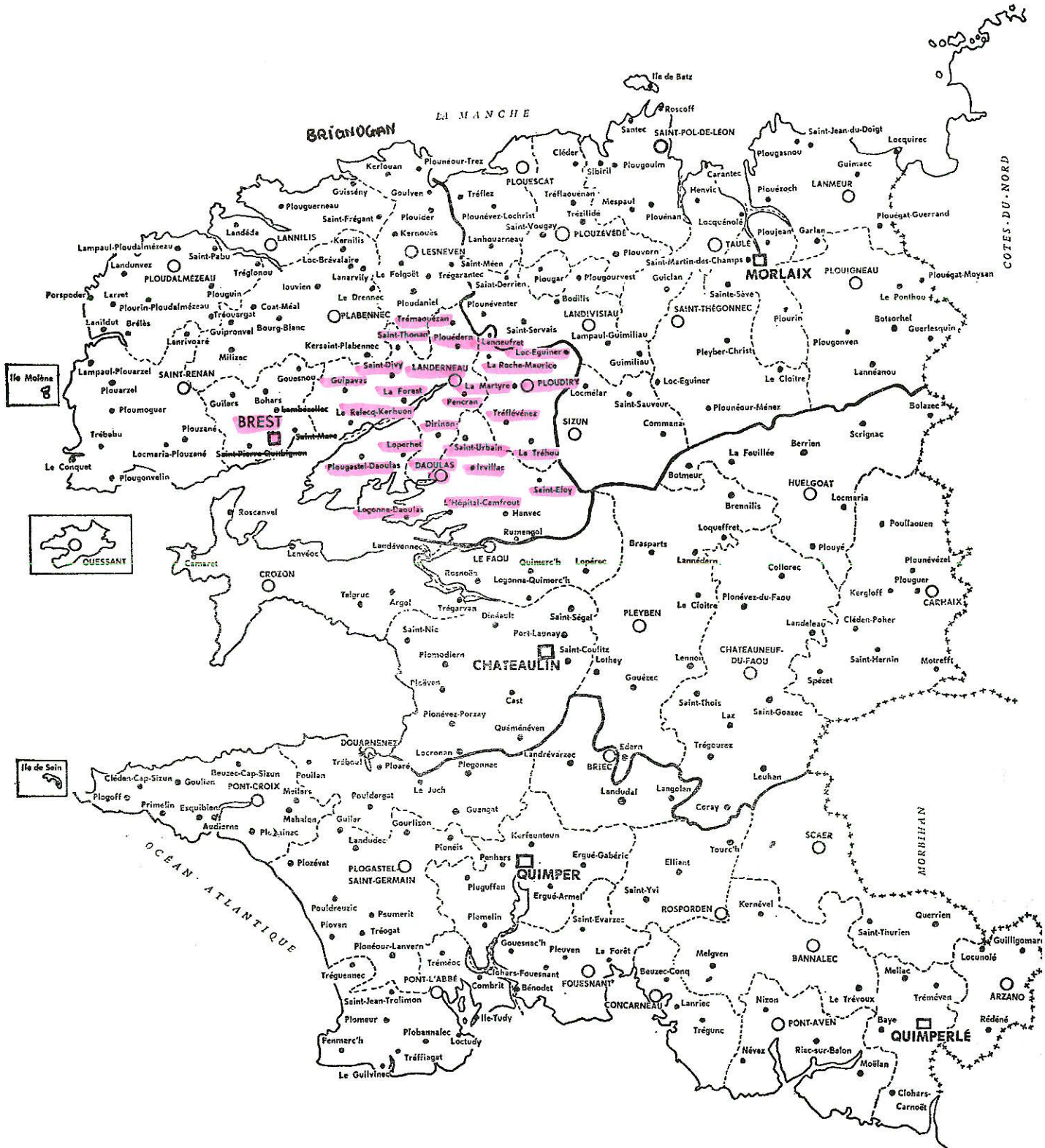


Arrondissements, cantons et communes du Finistère en 1926 (après la réforme Poincaré)

Brest Est

Carte n° 3

(janvier 1970 - mai 1976)

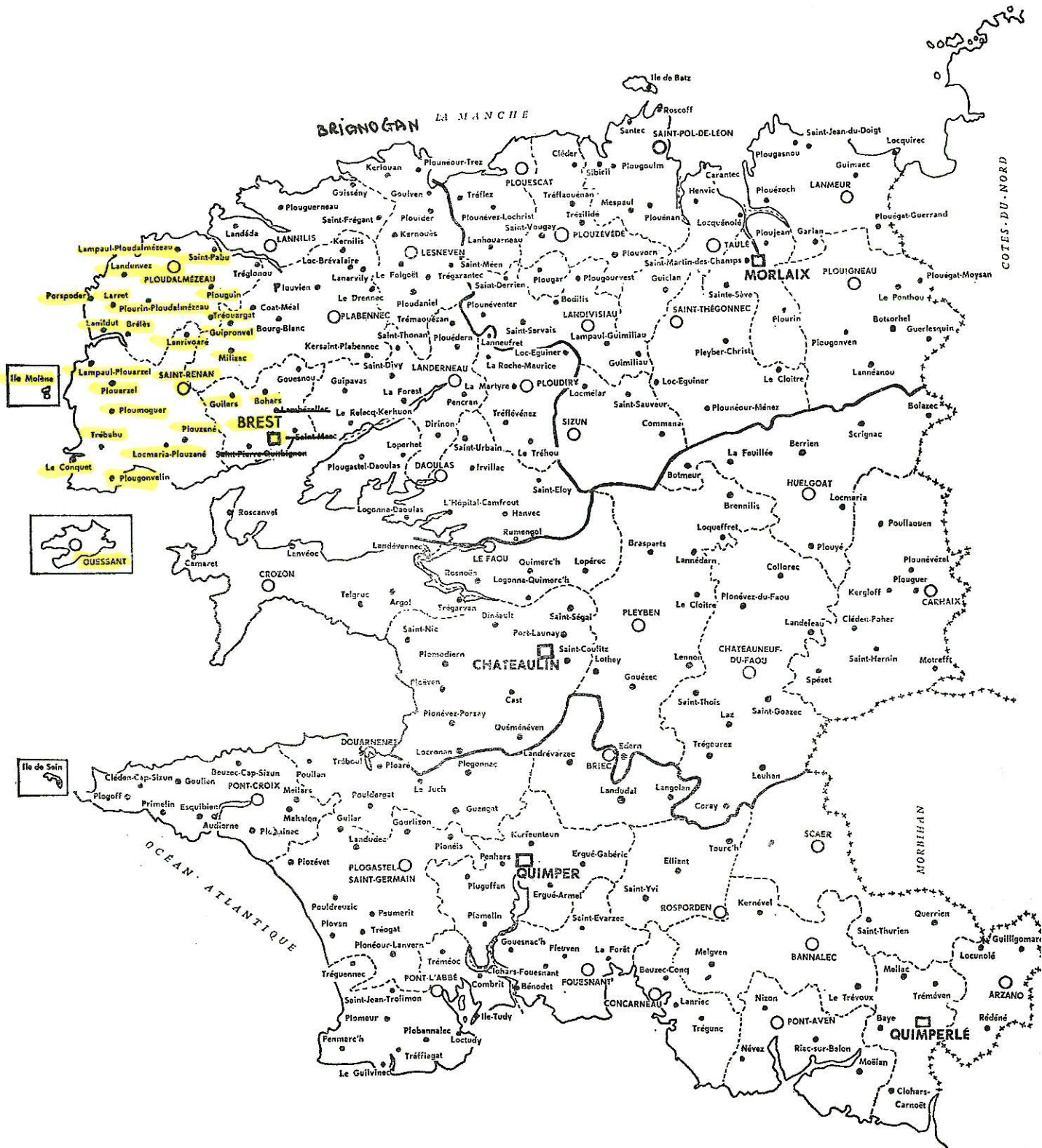


Arrondissements, cantons et communes de la Finistère en 1926 (après la réforme Poincaré)

Brest Ouest

Carte n° 5

(janvier 1970 - mai 1976)

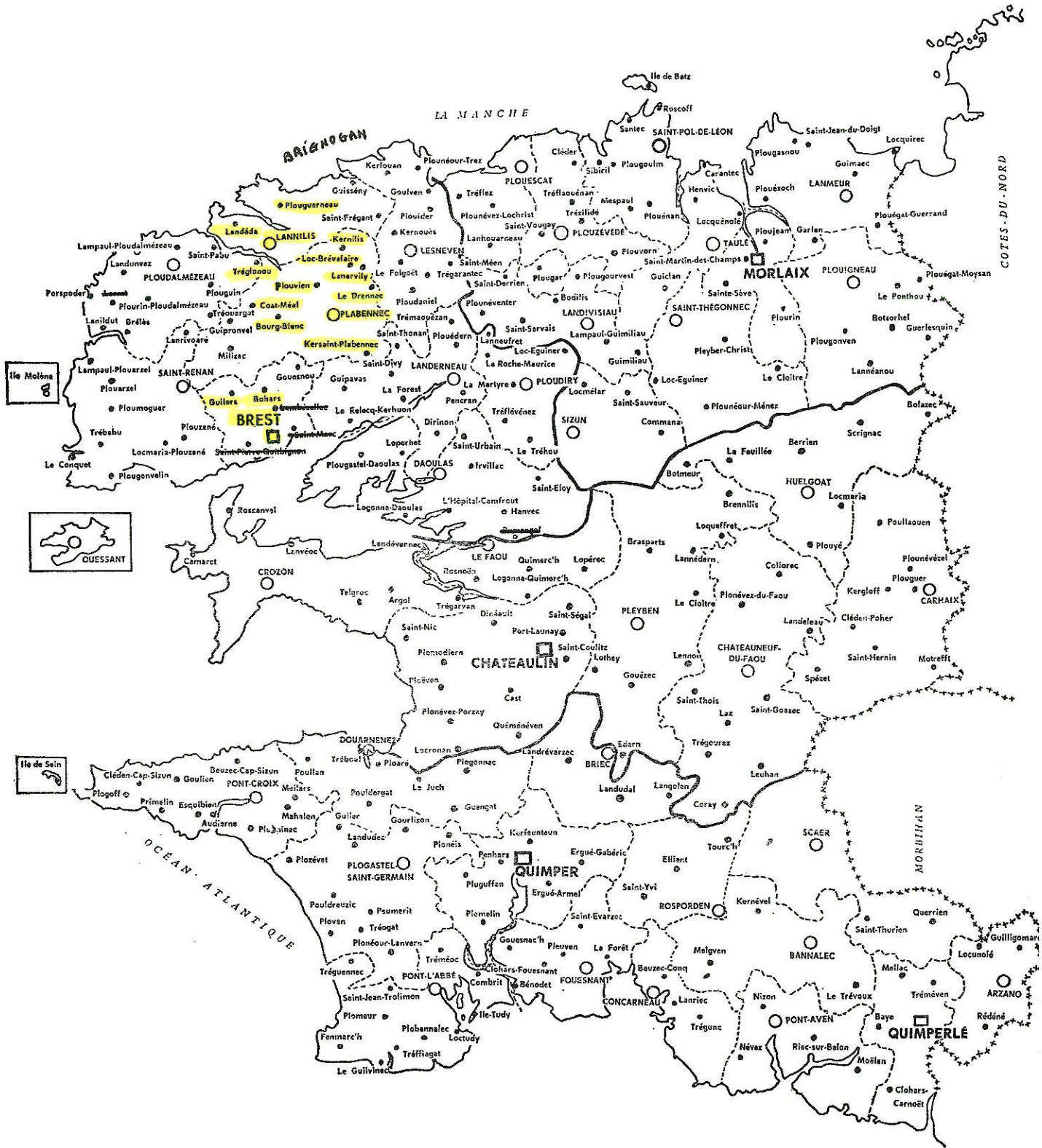


Arrondissements, cantons et communes du Finistère en 1926 (après la réforme Poincaré)

Brest Abers

(à partir de mai 1976)

Carte n° 6



Arrondissements, cantons et communes du Finistère en 1926 (après la réforme Poincaré)

Brest Kergaradec

Carte n° 7

(à partir de mai 1976)



Arrondissements, cantons et communes du Finistère en 1926 (après la réforme Poincaré)

Brest Penant

Carte n° 8

(à partir de mai 1976)

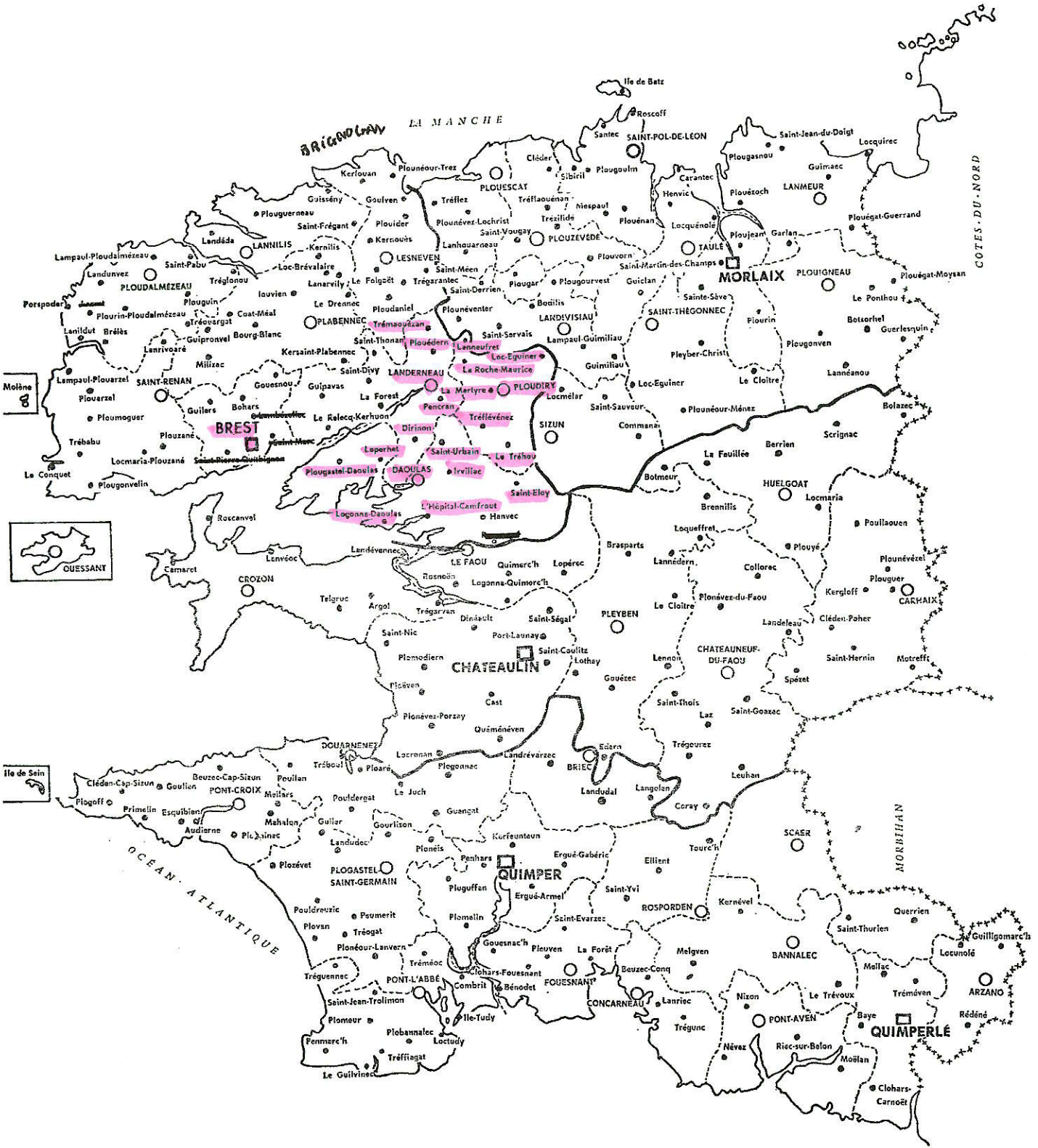


Arrondissements, cantons et communes du Finistère en 1926 (après la réforme Poincaré)

Brest Rade

Carte n°9

(à partir de mai 1976)



Arrondissements, cantons et communes du Finistère en 1926 (après la réforme Poincaré)